

РЕШЕНИЕ ГРОДНЕНСКОГО РАЙОННОГО СОВЕТА ДЕПУТАТОВ

27 марта 2026 г. № 230

**Об изменении границ сельских населенных пунктов
Гродненского района**

На основании абзаца четвертого статьи 14 Закона Республики Беларусь от 5 мая 1998 г. № 154-З «Об административно-территориальном устройстве Республики Беларусь» Гродненский районный Совет депутатов РЕШИЛ:

1. Изменить границы сельских населенных пунктов Гродненского района:

1.1. деревни Жиличи Коптевского сельсовета Гродненского района согласно приложению 1, включив в ее черту земельные участки общей площадью 0,0205 гектара;

1.2. деревни Лихачи Поречского сельсовета Гродненского района согласно приложению 2, включив в ее черту земельные участки общей площадью 0,8784 гектара;

1.3. деревни Рыбница Поречского сельсовета Гродненского района согласно приложению 3, включив в ее черту земельные участки общей площадью 0,6272 гектара.

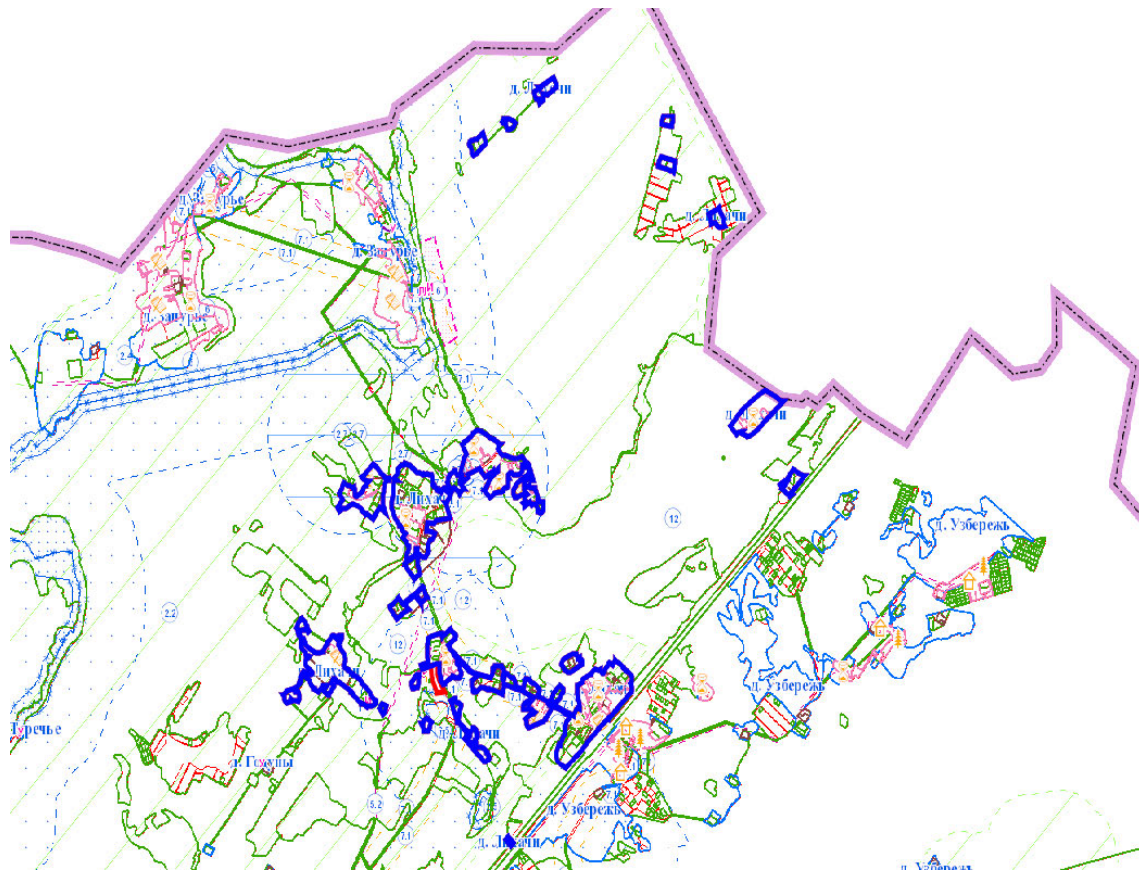
2. Настоящее решение вступает в силу после его официального опубликования.



Председатель

И.В.Лебецкий

Приложение 2
к решению
Гродненского районного
Совета депутатов
27.03.2026 № 230

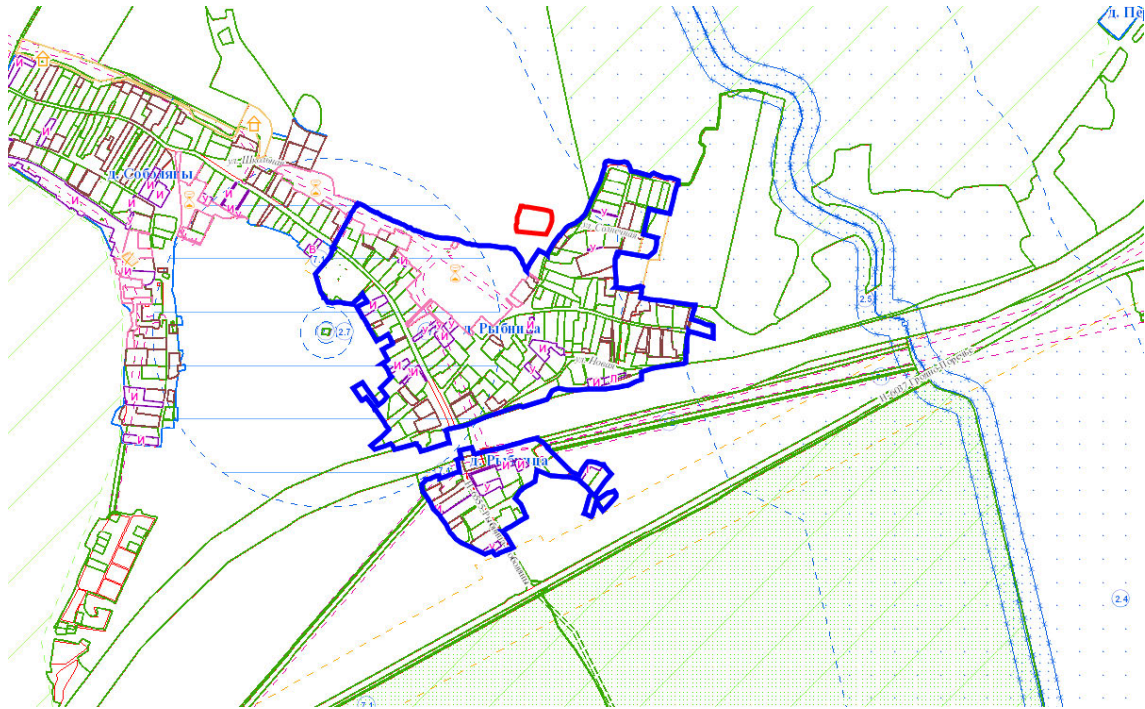
ГРАНИЦА
деревни Лихачи Поречского сельсовета Гродненского района





-  – граница населенного пункта
-  – земельные участки, включаемые в черту населенного пункта

Приложение 3
к решению
Гродненского районного
Совета депутатов
27.03.2026 № 230

ГРАНИЦА
деревни Рыбница Поречского сельсовета Гродненского района



 – граница населенного пункта

 – земельные участки, включаемые в черту населенного пункта