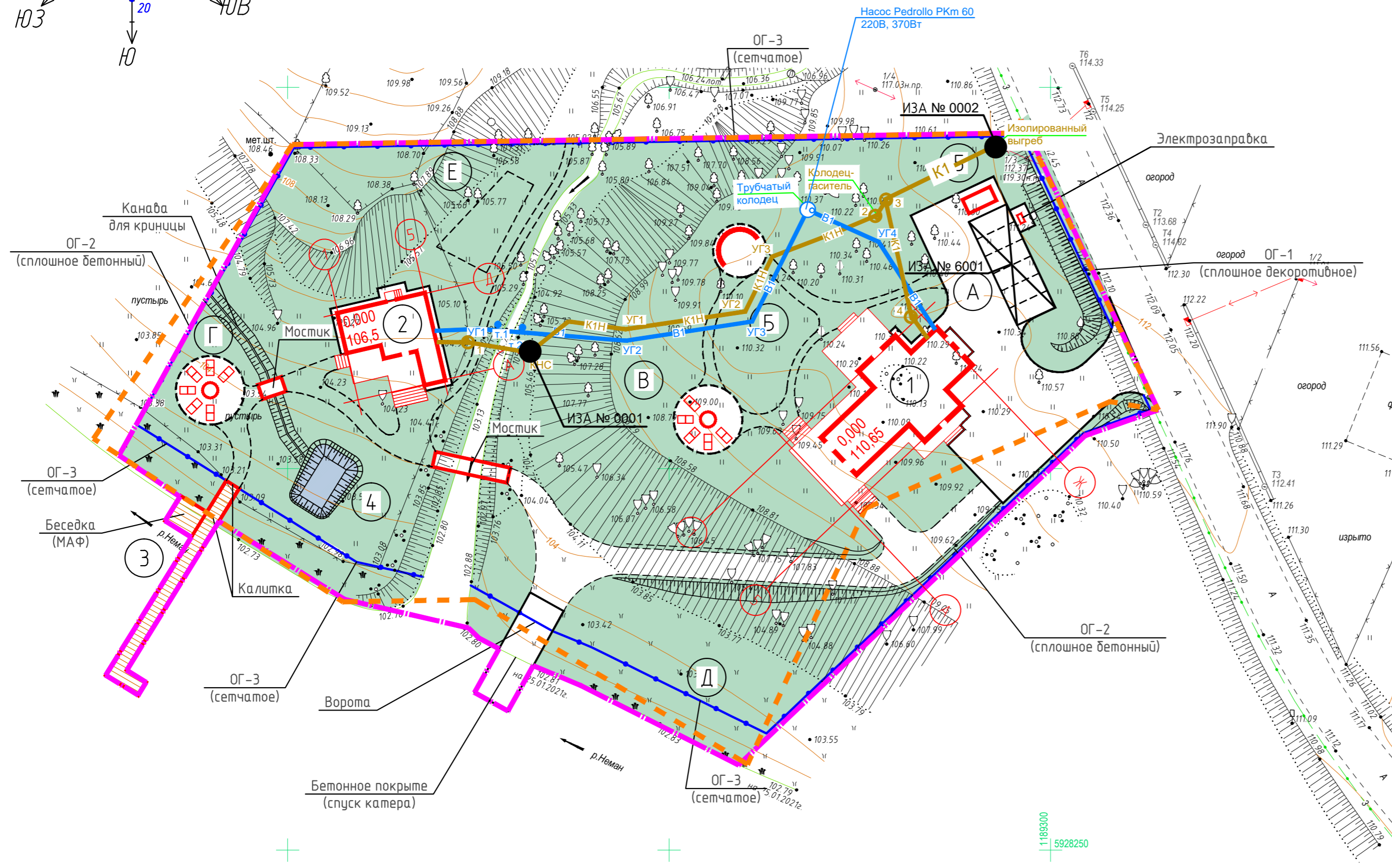
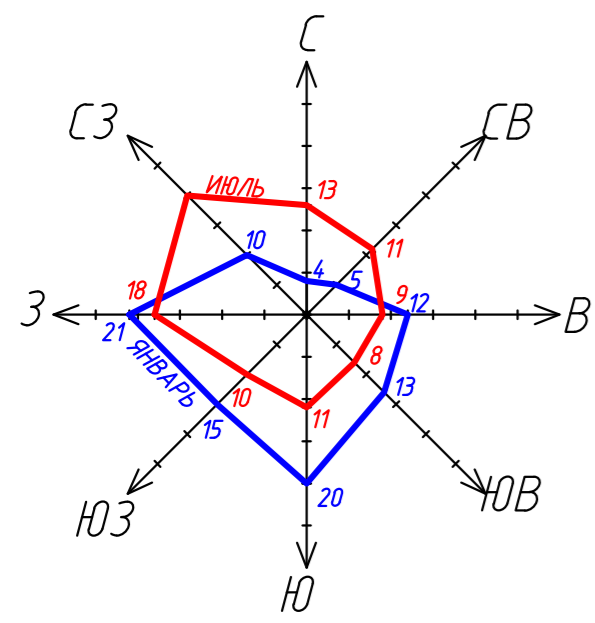


Генеральный план 1:500




Экспликация зданий и сооружений

Номер по плану	Наименование	Координатный квадрат сетки	Примечание
1	Беседка		Проект.
2	Баня		Проект.
3	Пирс с беседкой		Проект.
4	Пруд-копань		Проект.
5	Павильон для уличного убор. инвентаря		Проект.

Ведомость площадок

ОБОЗНАЧЕНИЕ	НАИМЕНОВАНИЕ	КОЛ-ВО М2	ПРИМЕЧАНИЕ
А	Автомобильная парковка на 6 м/м	-	Проектир.
Б	Детская игровая площадка	-	Проектир.
В	Площадка для отдыха взрослых (очаг)	-	Проектир.
Г	Площадка для отдыха взрослых (очаг)	-	Проектир.
Е	Спортивная площадка	-	Проектир.
Д	Площадка для палаток	-	Проектир.

Условные обозначения



Согласовано	
Изм. №	Взам. инв. №
Подп. и дата	
Изм. № подл.	

					15.20-00-ОВОС				
					База отдыха "ВСБ-Неман" в д.Комотово Обуховского сельсовета Гродненского района				
Изм.	Кол.уч.	Лист	№ док.	Подп.	Дата	Оценка воздействия на окружающую среду	Стадия	Лист	Листов
Разработ.	Веремчук				11.21		А	4	
ГАП	Веремчук				11.21	Генеральный план с ИЗА 1:500	ИП Веремчук Е.В.		
ГИП	Порошин				11.21		Атт. №0002519-ПР		
Н.контр.	Веремчук				11.21	Формат А2			